

PSC e RUE

in forma associata dei Comuni di Lama Mocogno - Sestola - Montecreto

ANALISI PER IL QUADRO CONOSCITIVO

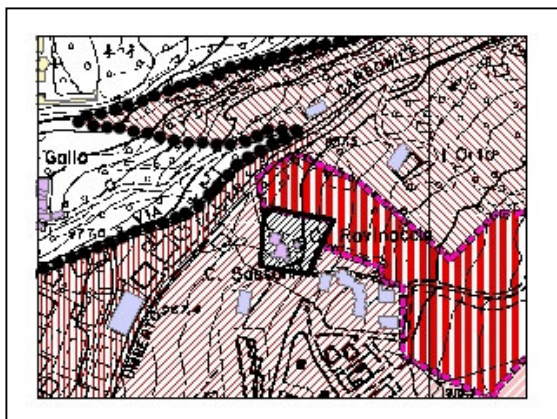
CENSIMENTO INSEDIAMENTI ED EDIFICI RURALI

**COMUNE DI SESTOLA
LOCALITA' ROVINACCIA****SCHEMA N° 01****TOPONOMASTICA:**LA ROVINACCIA**LOCALITA', VIA E NR. CIVICO:**SESTOLA, CORSO UMBERTO I**NUMERO DI MANUFATTI EDILIZI:**2**TIPOLOGIA INSEDIATIVA:**NUCLEO EDILIZIO RURALE

CONGRUA



INCONGRUA



Localizzazione - CTR 1:5000

CARATTERI DELLE COSTRUZIONI

NR. UNITA'	1	2	3	4	5	6	7	8
RIF. CATASTALI	FG. MAPP							
TIPOLOGIA	AR	SA						
USO IN ATTO	NU	NU						
STATO DI CONSERVAZIONE	MO	DO						
MATERIALI PREVALENTI	EL	EL						
ELEMENTI DI PREGIO	CP/F/CO							
VINCOLI DI LEGGE								
TIPO DI PROPRIETA'	PR	PR						

CARATTERISTICHE STORICHE – TESTIMONIALI – AMBIENTALI

NR. UNITA'	1	2	3	4	5	6	7	8
VALUTAZIONE DI SINTESI	A	B						

CATEGORIE D'INTERVENTO

NR. UNITA'	1	2	3	4	5	6	7	8
CATEGORIA D'INTERVENTO	RRCA	RRCCA						
DESTINAZIONE D'USO COMPATIBILI	R/S	R/S						

PSC e RUE

in forma associata dei Comuni di Lama Mocogno - Sestola - Montecreto

ANALISI PER IL QUADRO CONOSCITIVO

CENSIMENTO INSEDIAMENTI ED EDIFICI RURALI

**COMUNE DI SESTOLA
LOCALITA' ROVINACCIA**

SCHEDA N° 01

EPOCA DI COSTRUZIONE:

1700/1800

NOTE DESCRITTIVE:

IL NUCLEO è COSTITUITO DA UN FABBRICATO AD USO RESIDENZIALE E RELATIVI SERVIZI AGRICOLI. TUTTI I FABBRICATI VERSANO IN UN GRAVE STATO DI COMPROMISSIONE STATICA.

CARATTERI AMBIENTALI:

IL FABBRICATO PRINCIPALE MANTIENE INTATTI I SUOI CARATTERI DI ABITAZIONE RESIDENZIALE PADRONALE. INTERESSANTI LECORNICI ED ALCUNE SINGOLARI APERTURE (COLOMBAIE?)

PSC e RUE

in forma associata dei Comuni di Lama Mocogno - Sestola - Montecreto

ANALISI PER IL QUADRO CONOSCITIVO


CENSIMENTO INSEDIAMENTI ED EDIFICI RURALI

**COMUNE DI SESTOLA
LOCALITA' ROVINACCIA**

SCHEDA N° 01



UNITA' EDILIZIA NR. 1



UNITA' EDILIZIA NR. 1




UNITA' EDILIZIA NR. 1



UNITA' EDILIZIA NR. 1



UNITA' EDILIZIA NR. 1



UNITA' EDILIZIA NR. 1